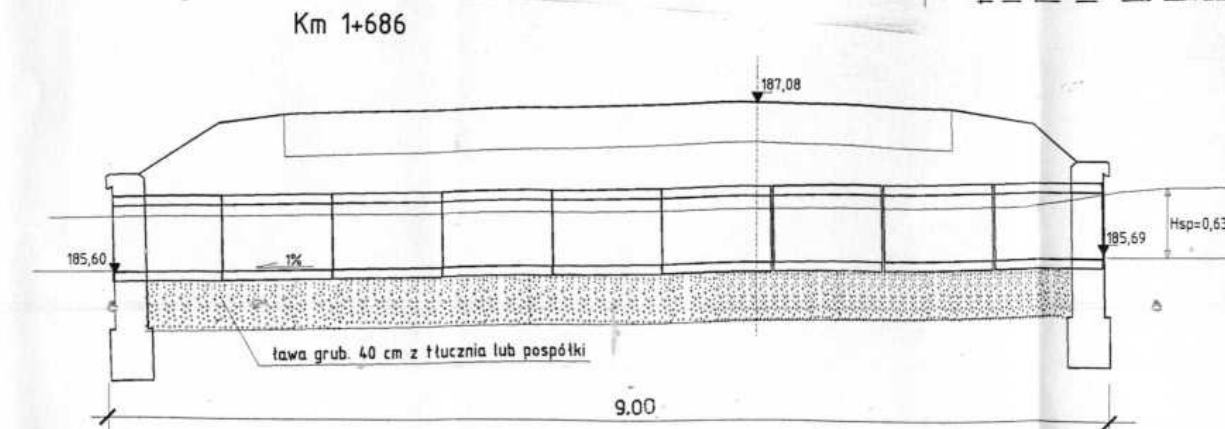
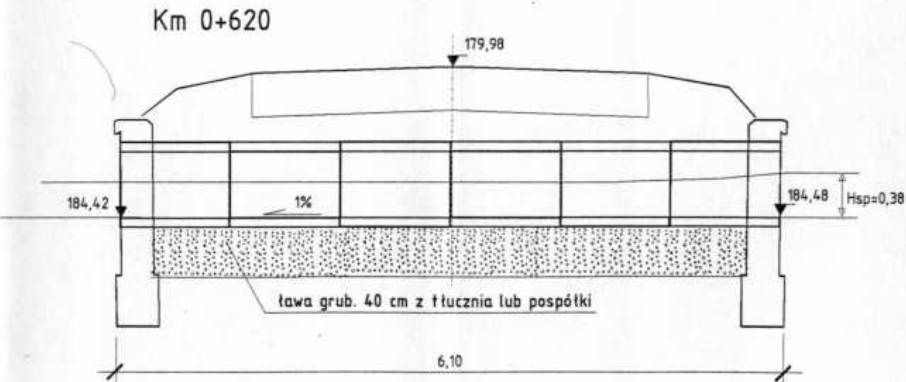
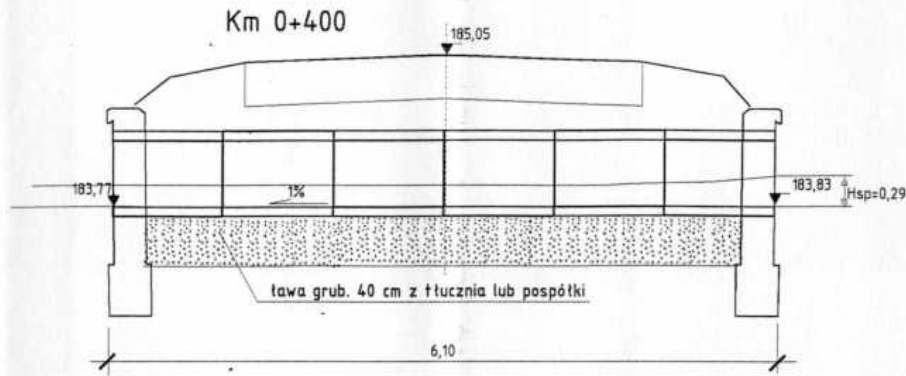
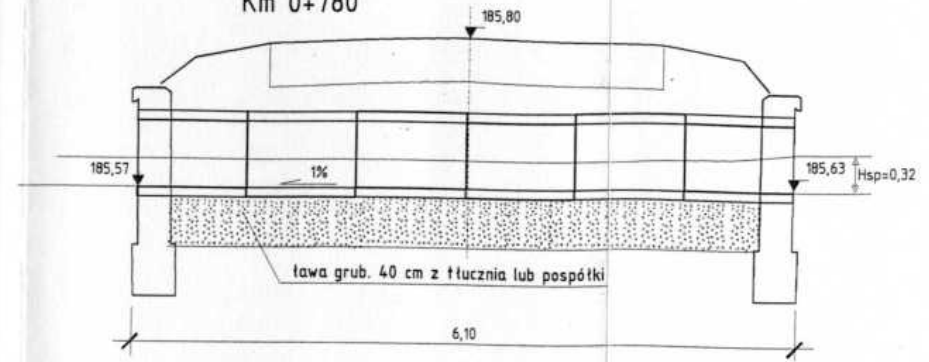


PRZEKRÓJ PODŁUŻNY PRZEPUSTU

Skala 1 : 50

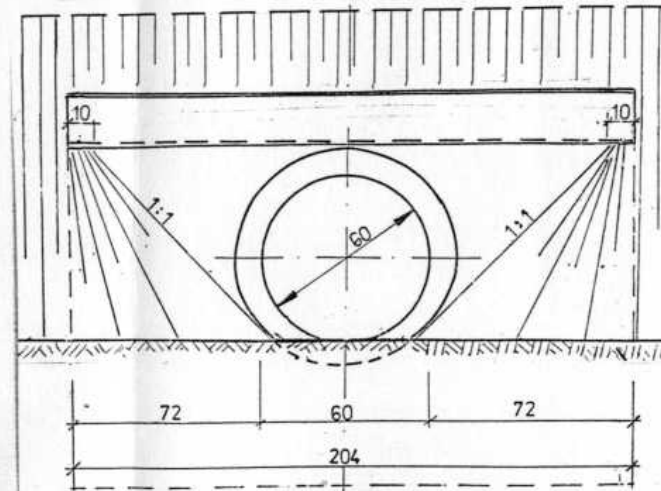


Km 0+780

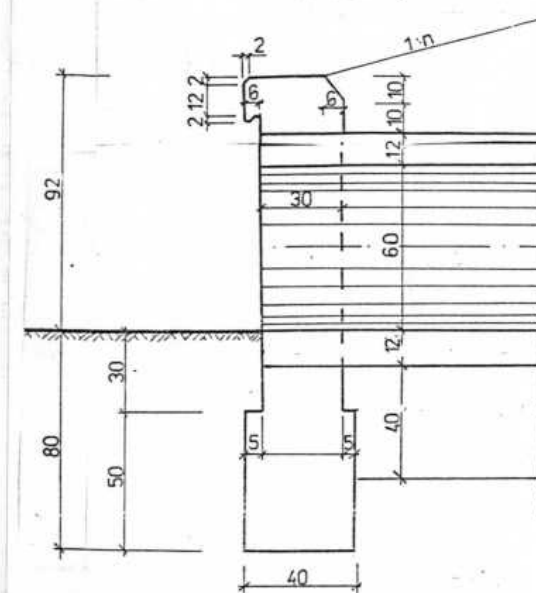


WIDOK WLOTU I WYLOTU PRZEPUSTU

Skala 1 : 20



Przekrój A-A



Temat	Projekt budowy drogi rolniczej Kol. Wólka Kańska - Kanie odc. km 0+000 ÷ 1+887,75		
Rysunek	Rysunki przepustów		
Projektant	inż. Jerzy Pietraszewski		Skala: 1:50
Asystent	mgr inż. Stanisław Matusz		Nr rys. 6
Sprawdził	mgr inż. Andrzej Milaszewicz		Data: listopad 2004 r.